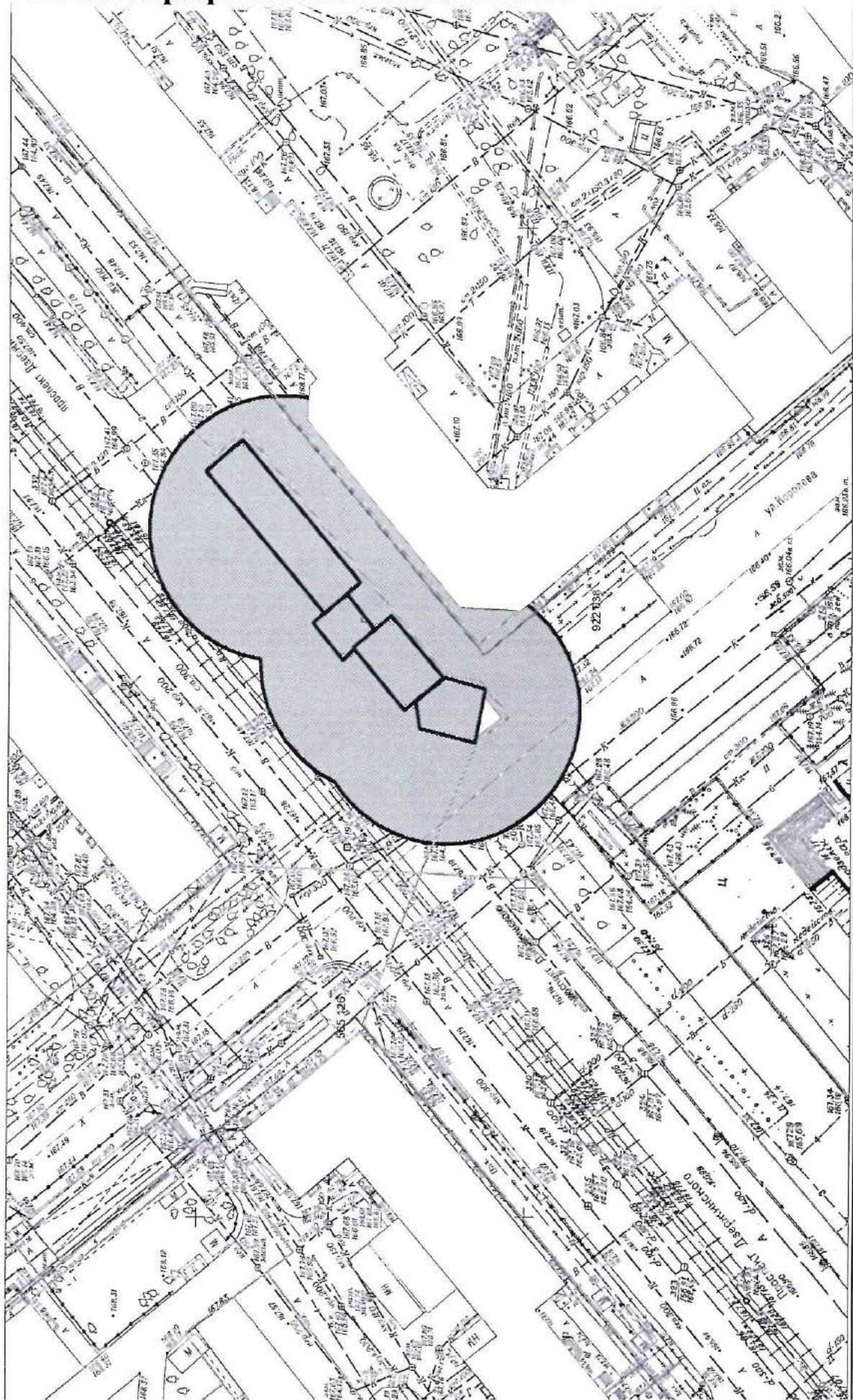


Информация о последствиях самовольного размещения нестационарных объектов

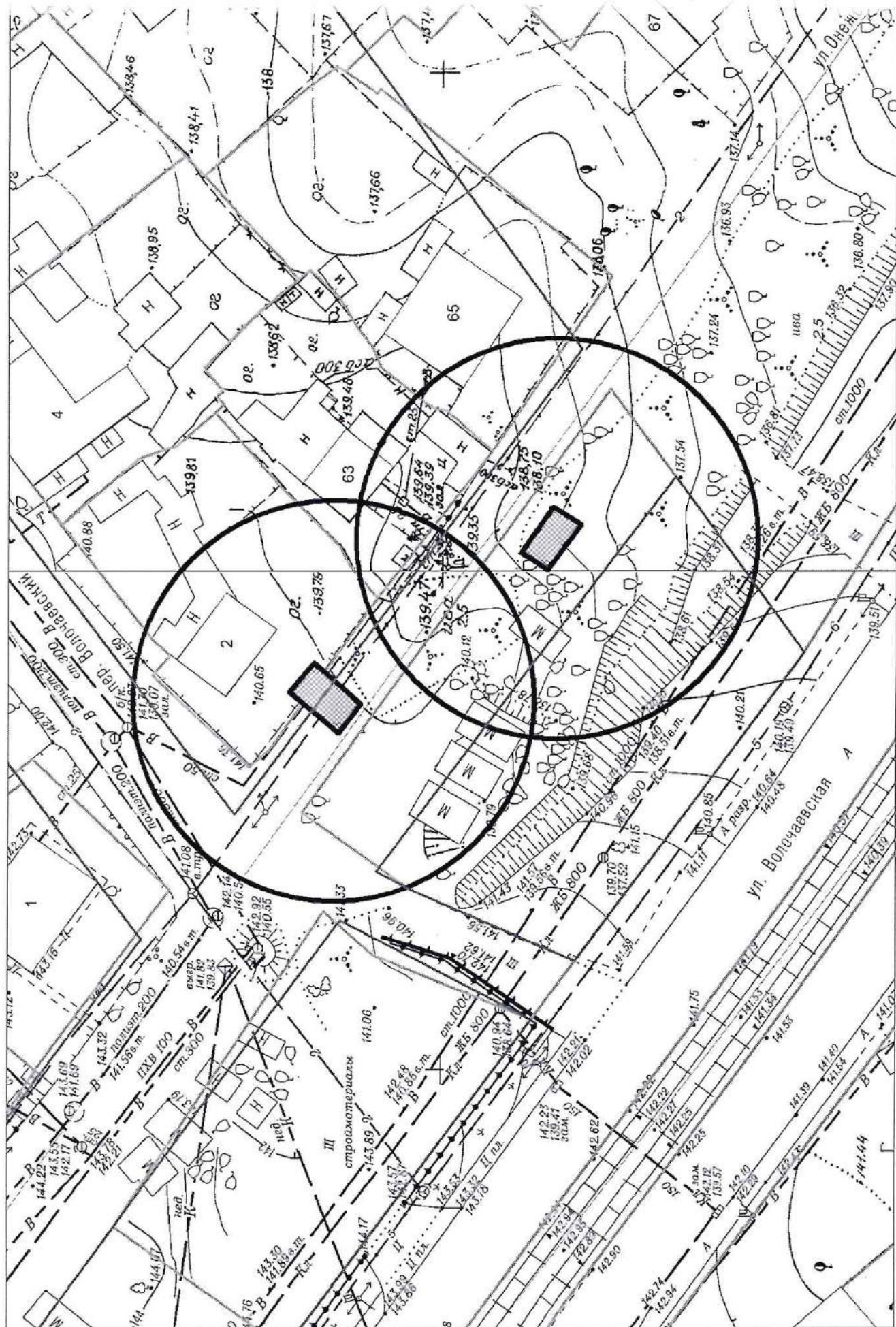
По результатам заседания комиссии по вопросам демонтажа самовольных нестационарных объектов на территории города Новосибирска от 01.12.2021 № 192 принято решение о демонтаже самовольных нестационарных объектов в пределах территорий, представленных на картах – схемах.

В соответствии с действующим Положением о нестационарных объектах на территории города Новосибирска, утвержденным решением Совета депутатов города Новосибирска от 29.04.2015 № 1336 (в редакции от 30.06.2021) (далее – Положение) в случае выявления повторного размещения самовольного нестационарного объекта в течение календарного года в пределах территории в радиусе 20 м от ранее демонтированного нестационарного объекта, указанной в карте-схеме территории, также в случае перемещения самовольного нестационарного объекта в пределах территории планируемого демонтажа и (или) если внешний вид его, в том числе размер, изменен, администрацией района (округом по районам) города Новосибирска (далее – администрация района (округ по районам)) составляется акт о выявлении самовольного нестационарного объекта (далее – акт о выявлении). На основании такого акта о выявлении департамент строительства и архитектуры мэрии города Новосибирска, администрации районов (округ по районам) обеспечивают повторный демонтаж самовольного нестационарного объекта без совершения действий, предусмотренных пунктами 6.6 – 6.8 Положения.

**Карта-схема территории № 1254
по адресному ориентиру: пр. Дзержинского, 18
на топографическом плане М1:500**

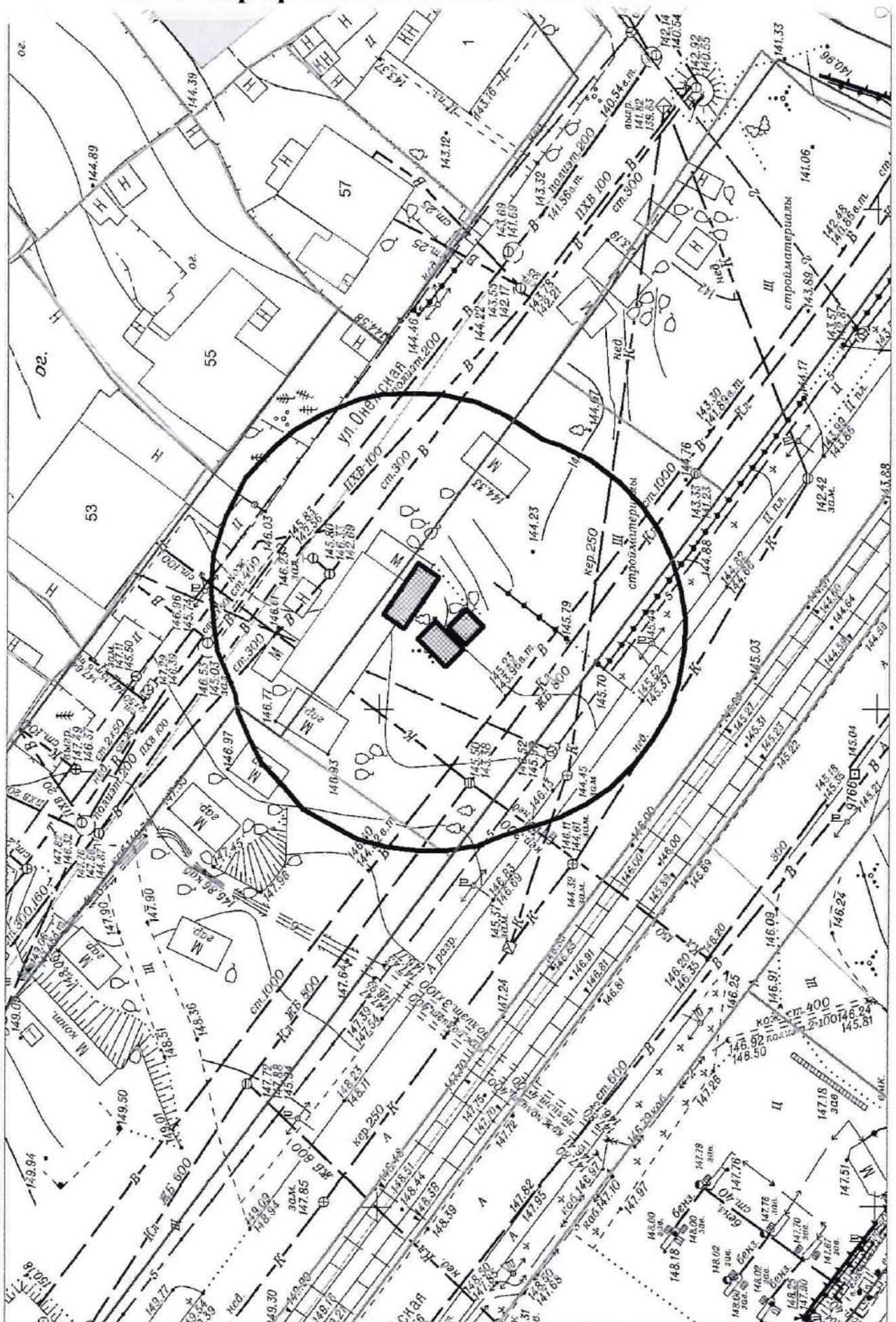


Карта-схема территории № 1255
по адресному ориентиру: ул. Онежская, 63
на топографическом плане М1:500



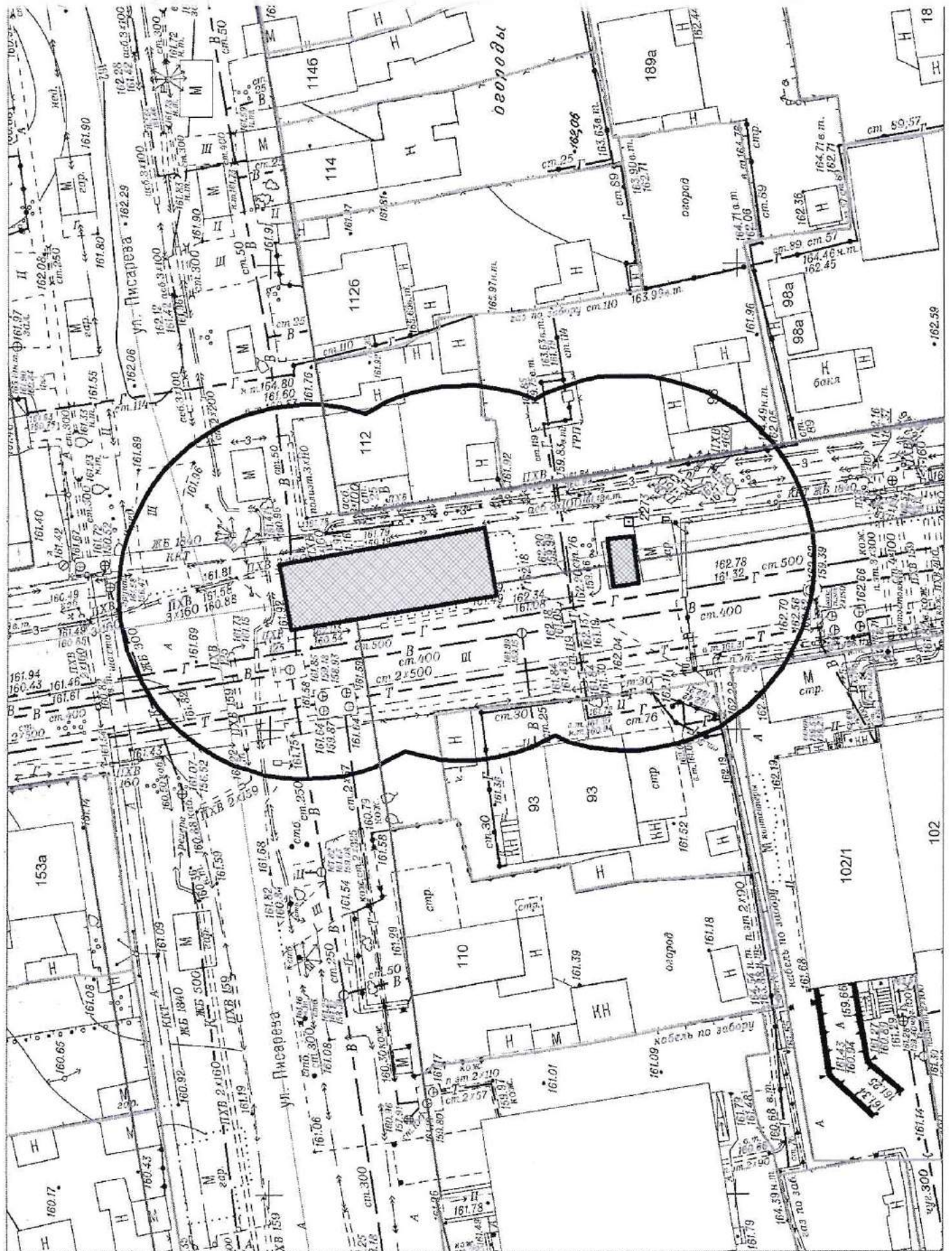
М 1:500

**Карта-схема территории № 1256
по адресному ориентиру: ул. Онежская, 53
на топографическом плане М1:500**

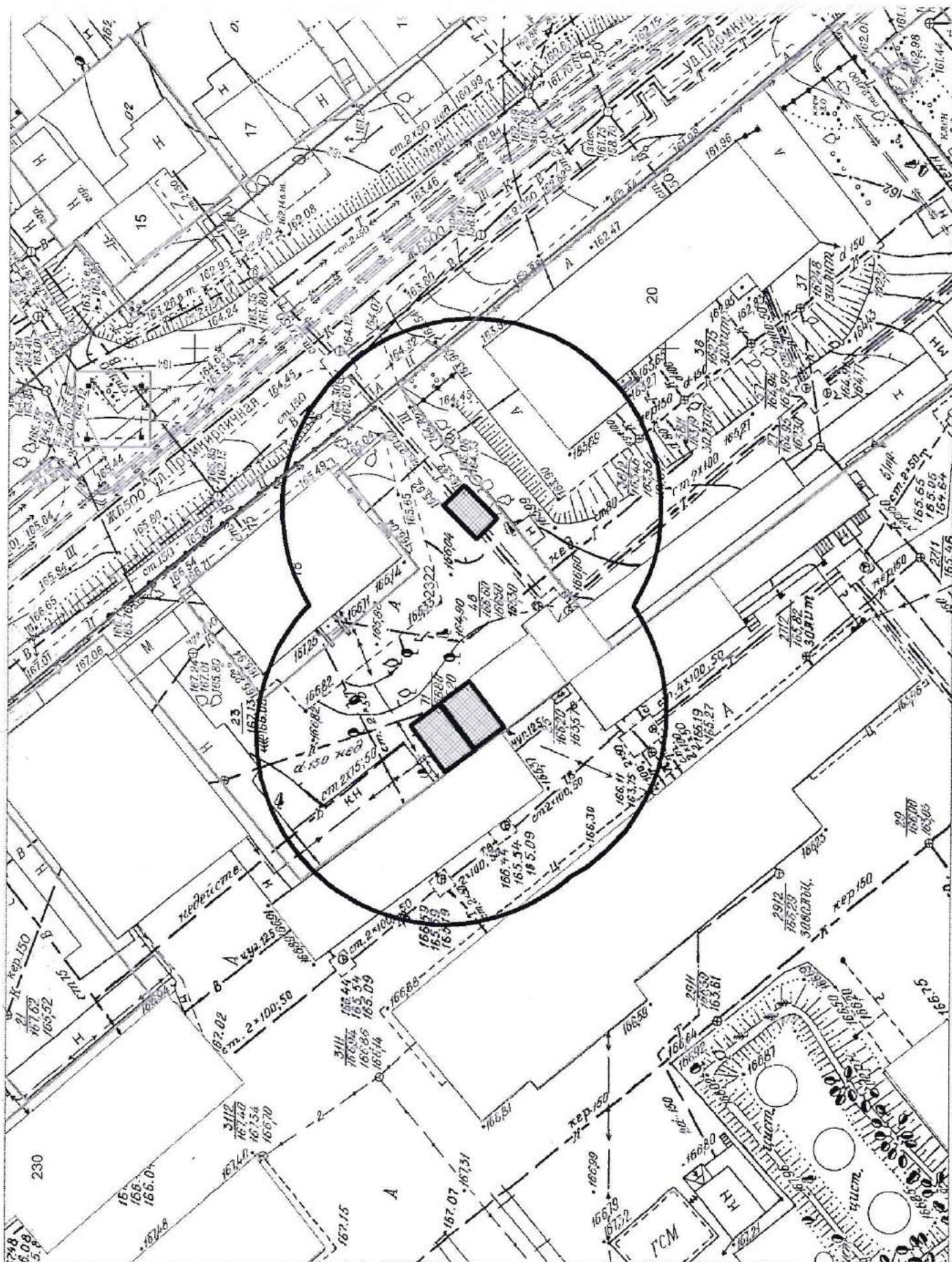


М 1:500

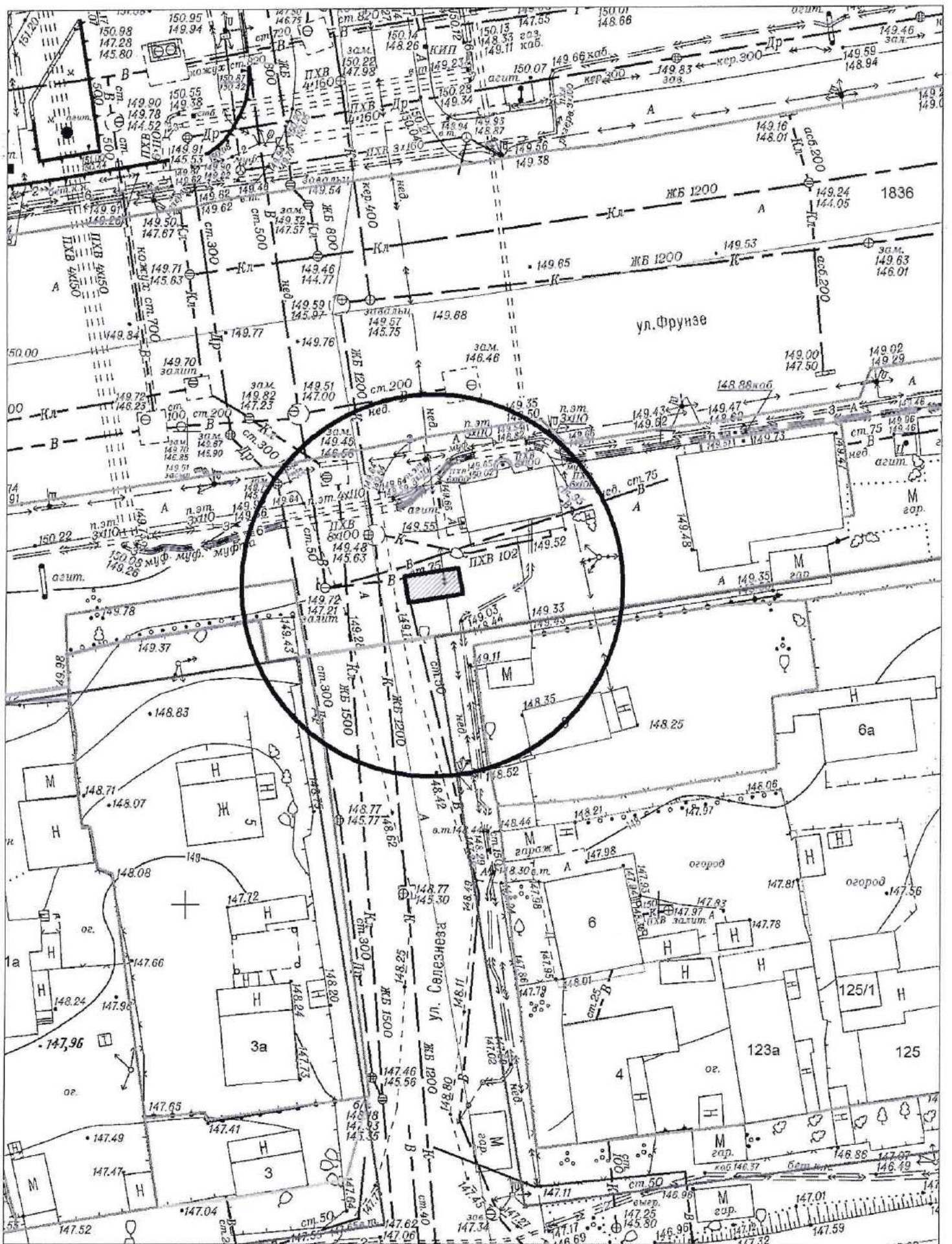
**Карта-схема территории № 1257
по адресному ориентиру: ул. Писарева, 112
на топографическом плане М1:500**



**Карта-схема территории № 1258
по адресному ориентиру: ул. Промкирпичная, 18
на топографическом плане М1:500**



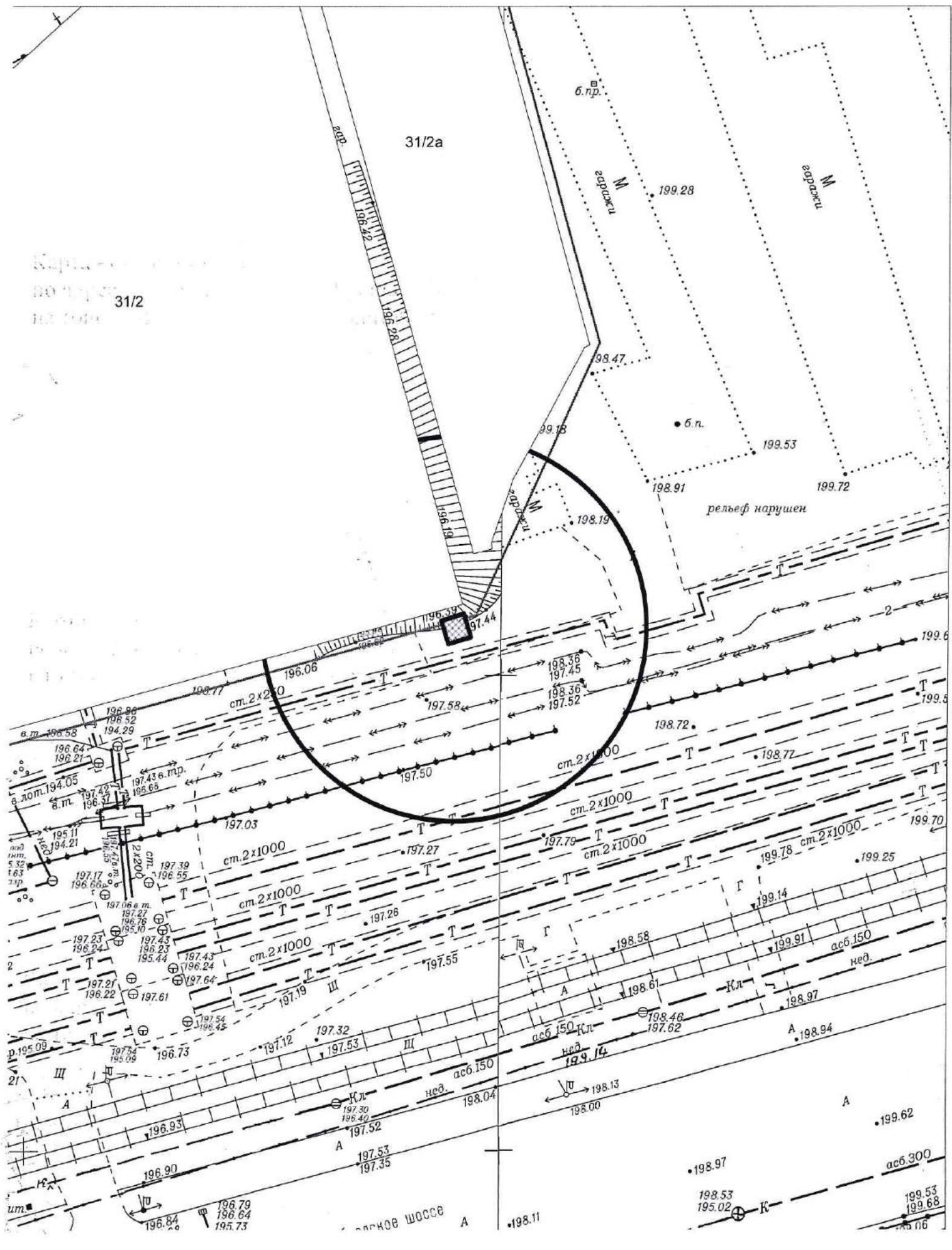
Карта схема территории № 1259
по адресному ориентиру: ул. Селезнева, 8
на топографическом плане М1:500



Карта - схема территории № 1260

по адресному ориентиру : ул. Гусинобродское шоссе, (31/2)

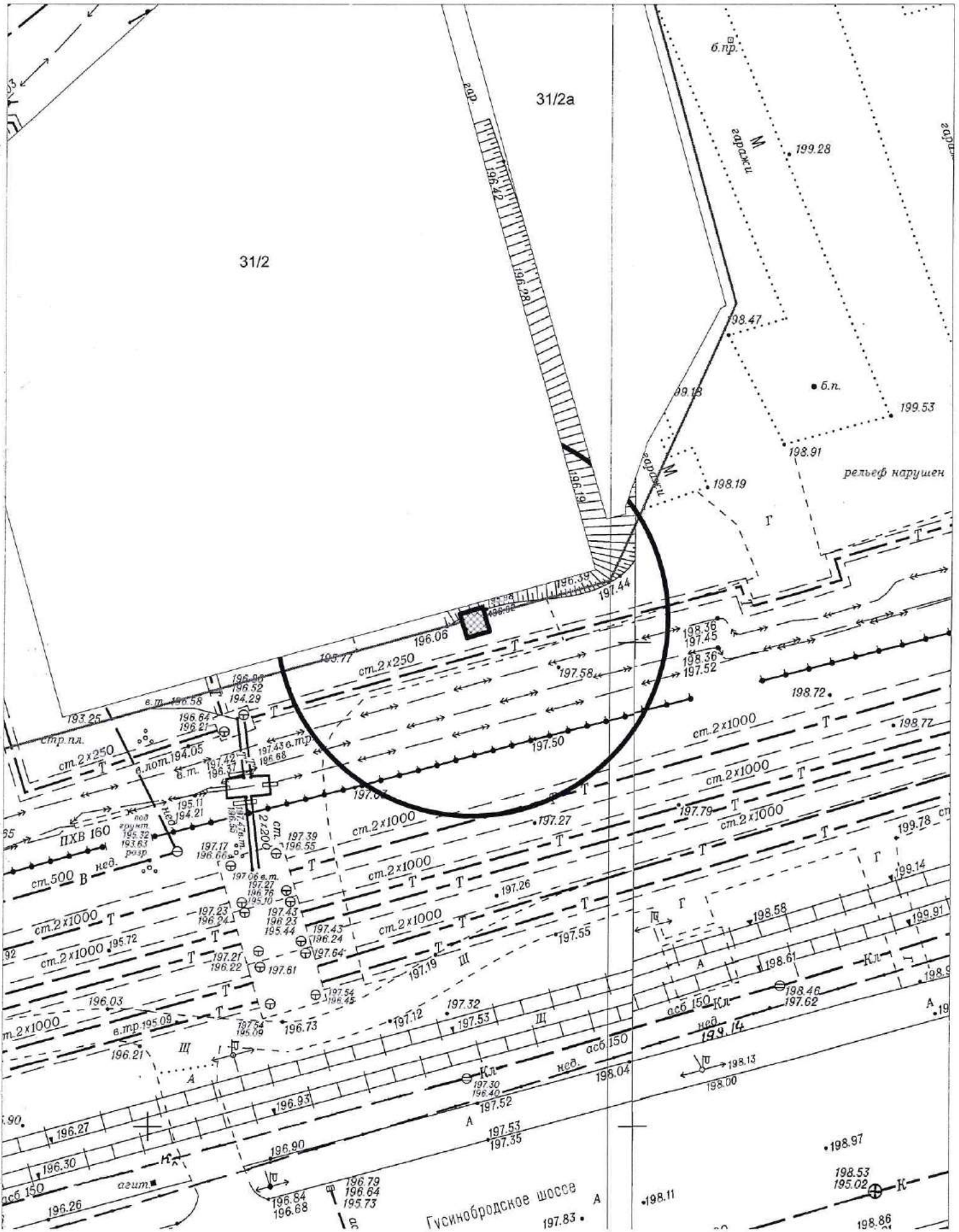
на топографическом плане в масштабе М 1:500



Карта - схема территории № 1261

по адресному ориентиру: ул. Гусинобродское шоссе, (31/2)

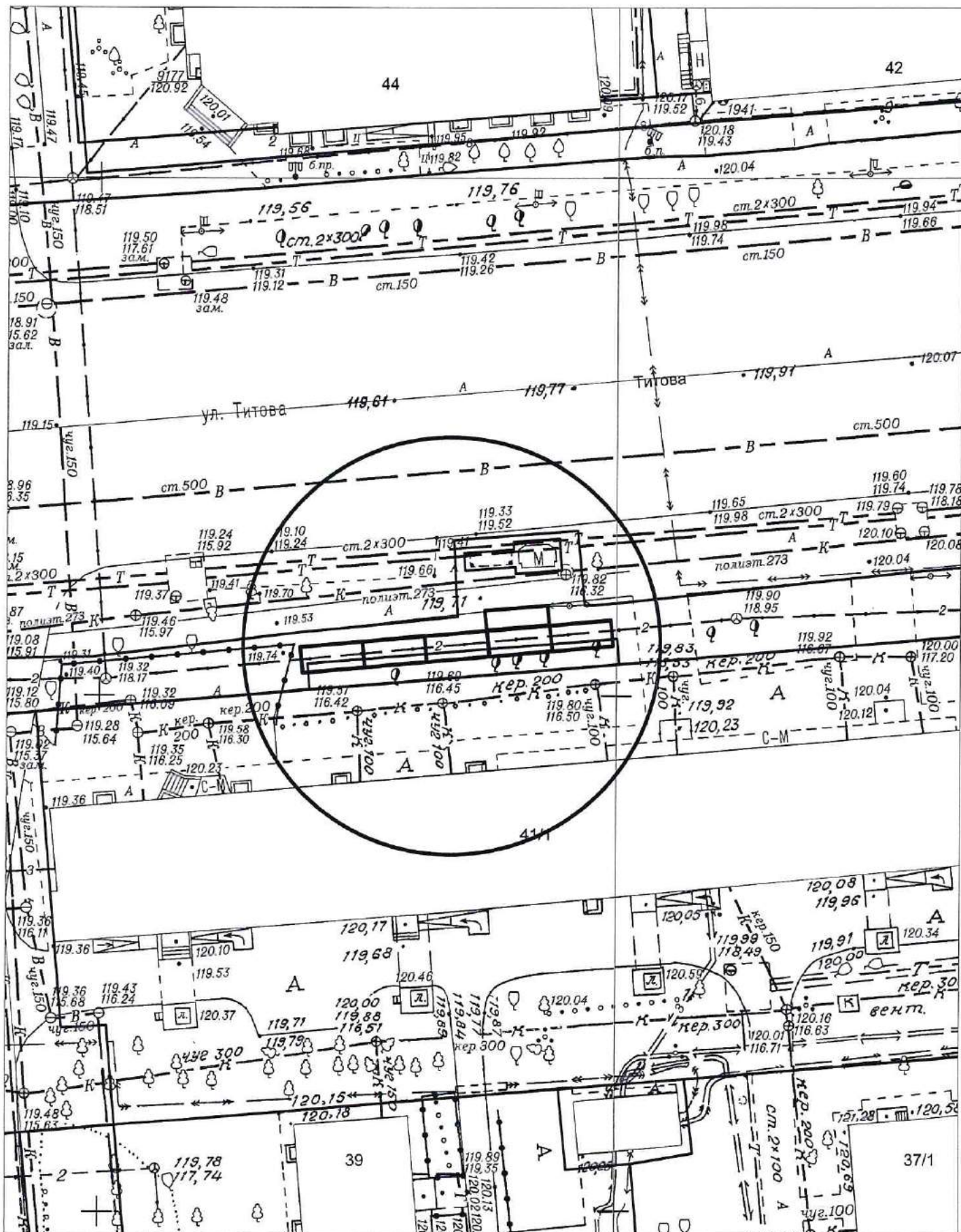
на топографическом плане в масштабе М 1:500



Карта-схема территории № 1262

по адресному ориентиру: ул. Титова, (41/1)

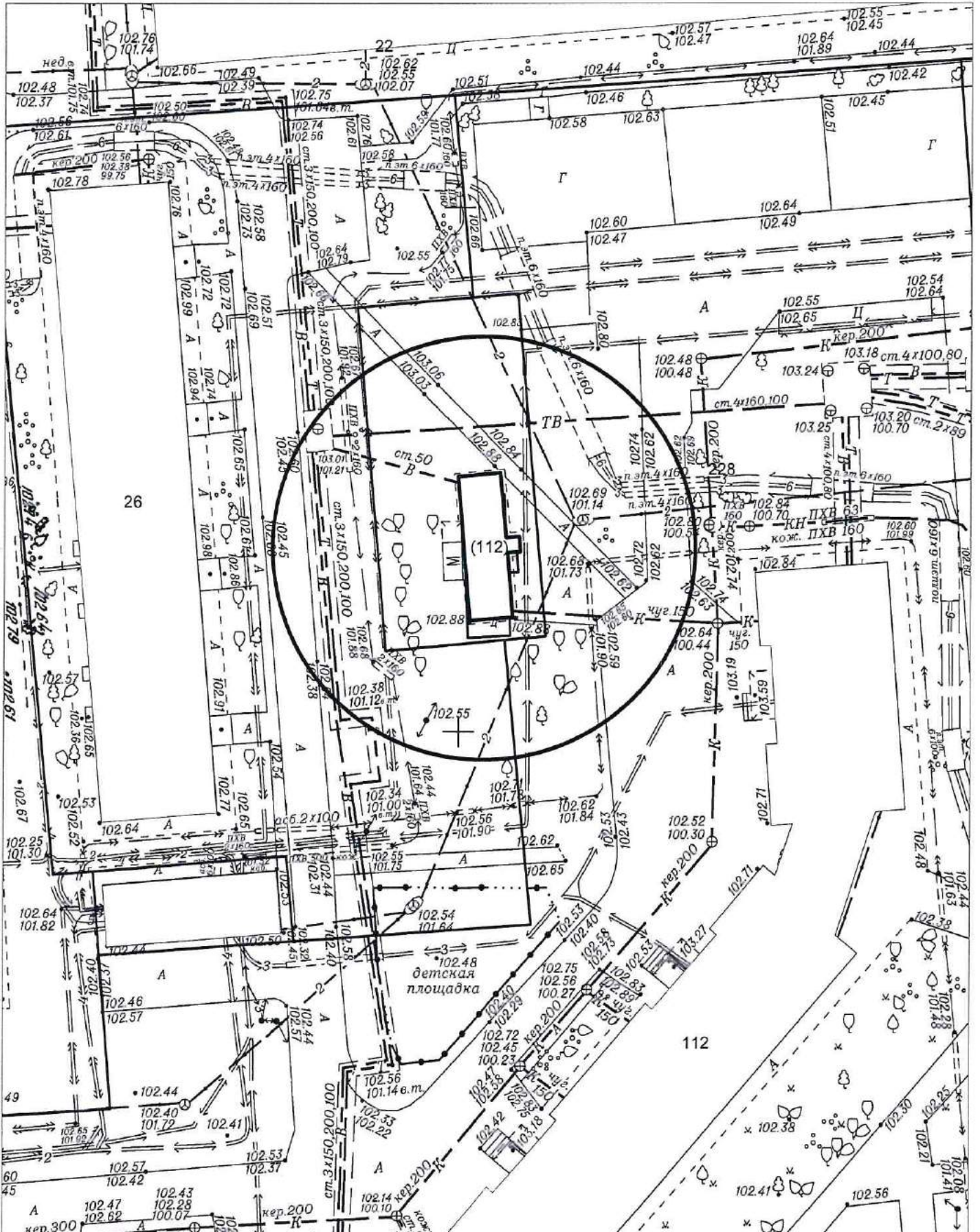
на топографическом плане М 1:500



Карта-схема территории № 1263

по адресному ориентиру: ул. Пархоменко, (112)

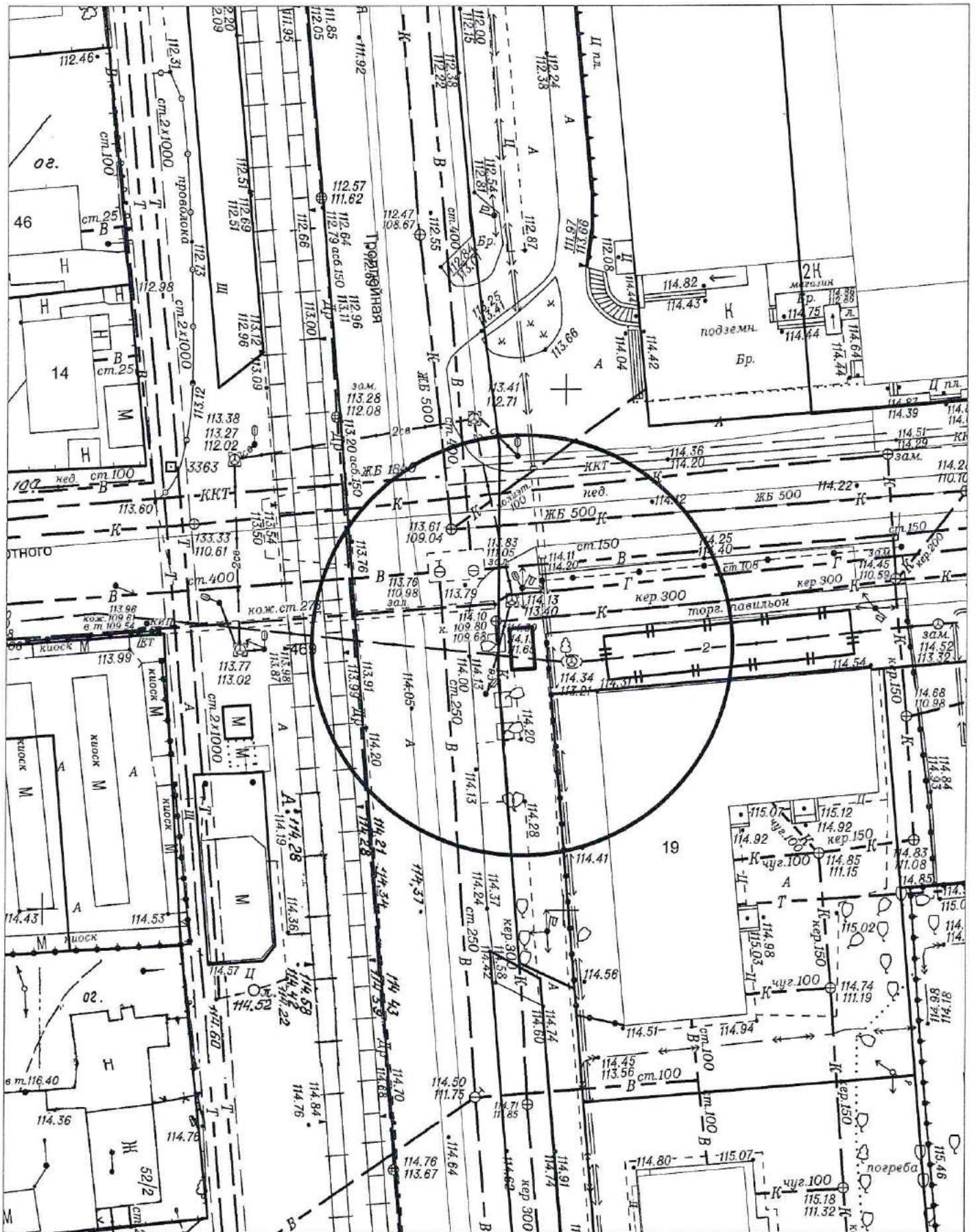
на топографическом плане М 1:500



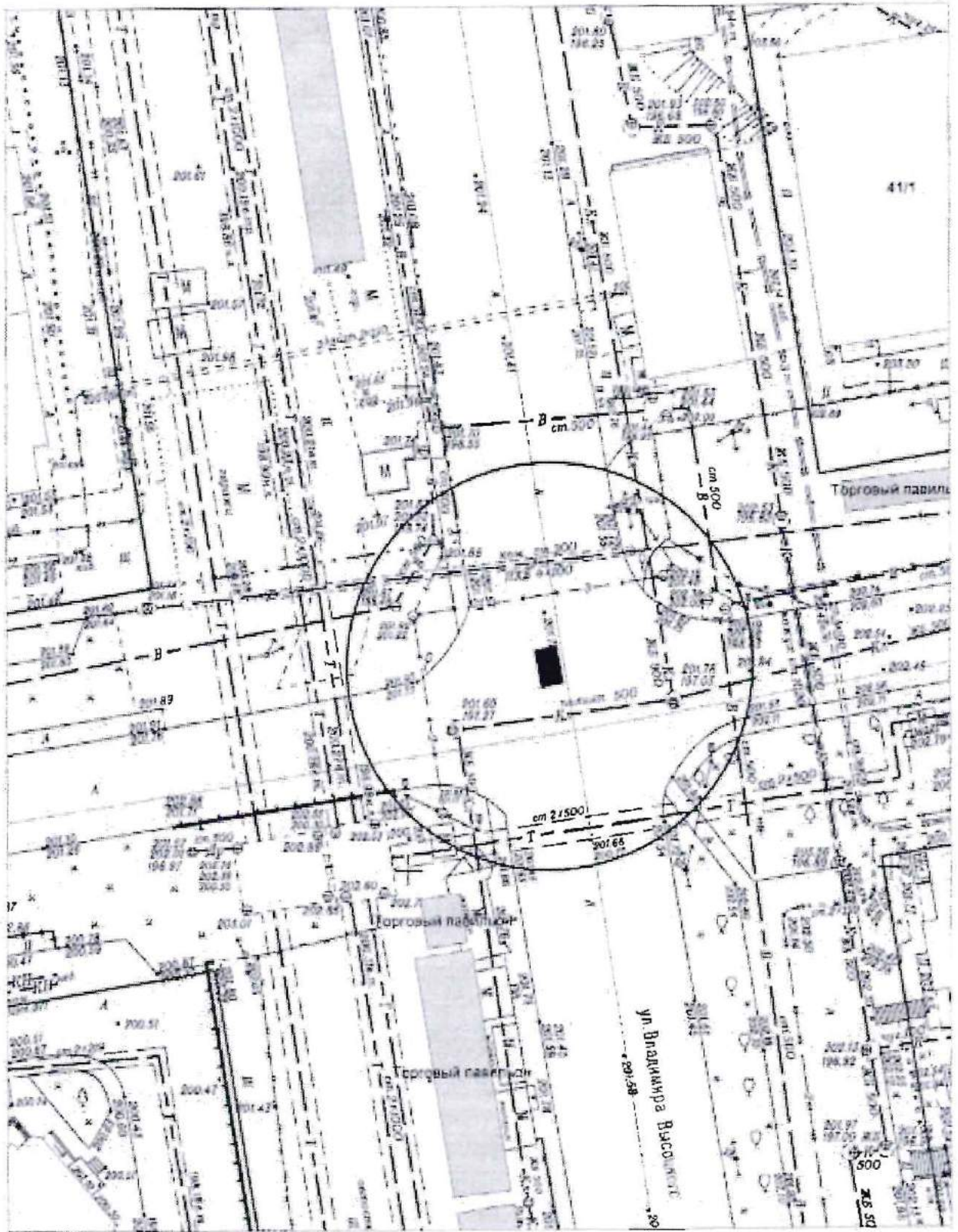
Карта-схема территории № 1264

по адресному ориентиру: ул. Троллейная, (19)

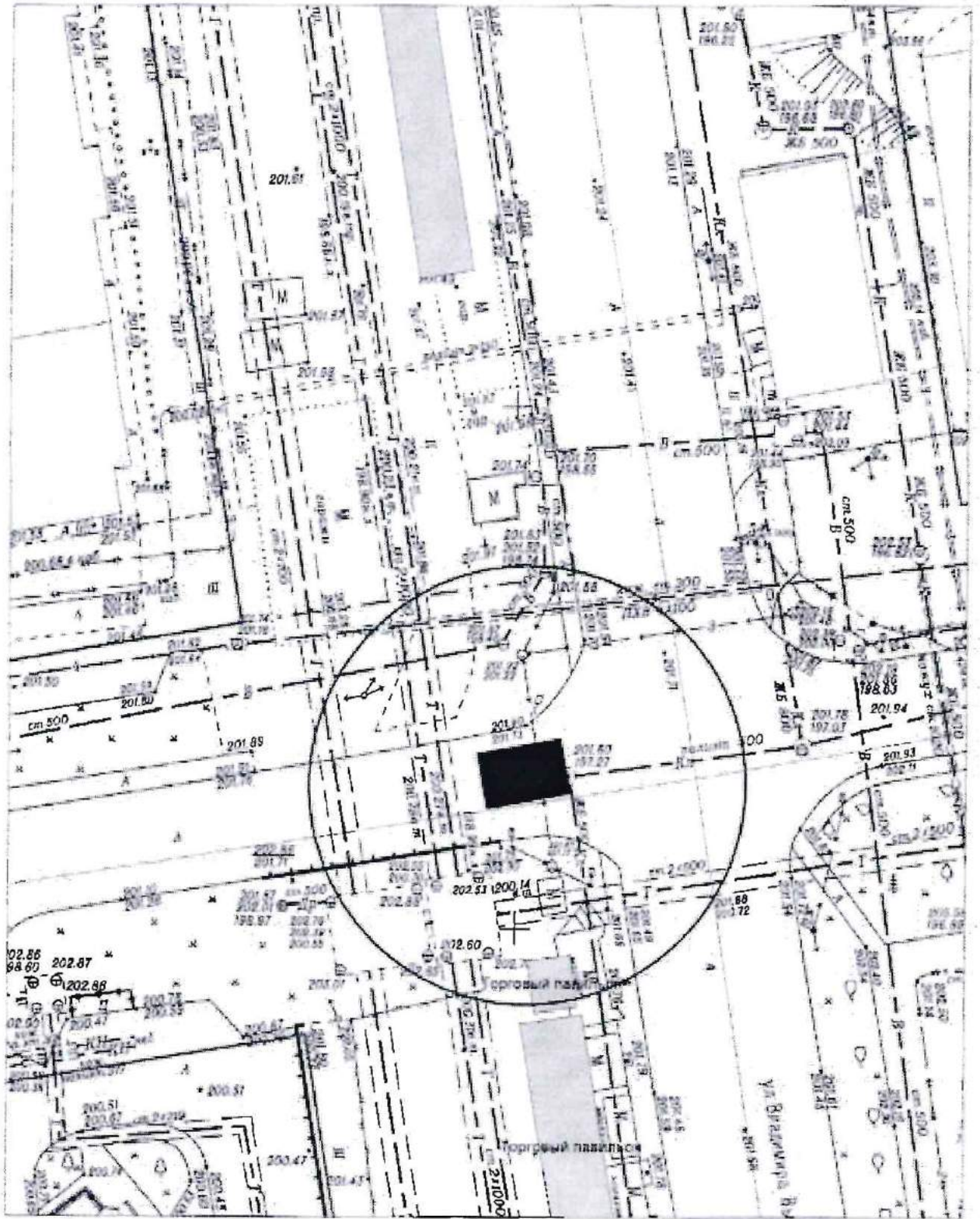
на топографическом плане М 1:500



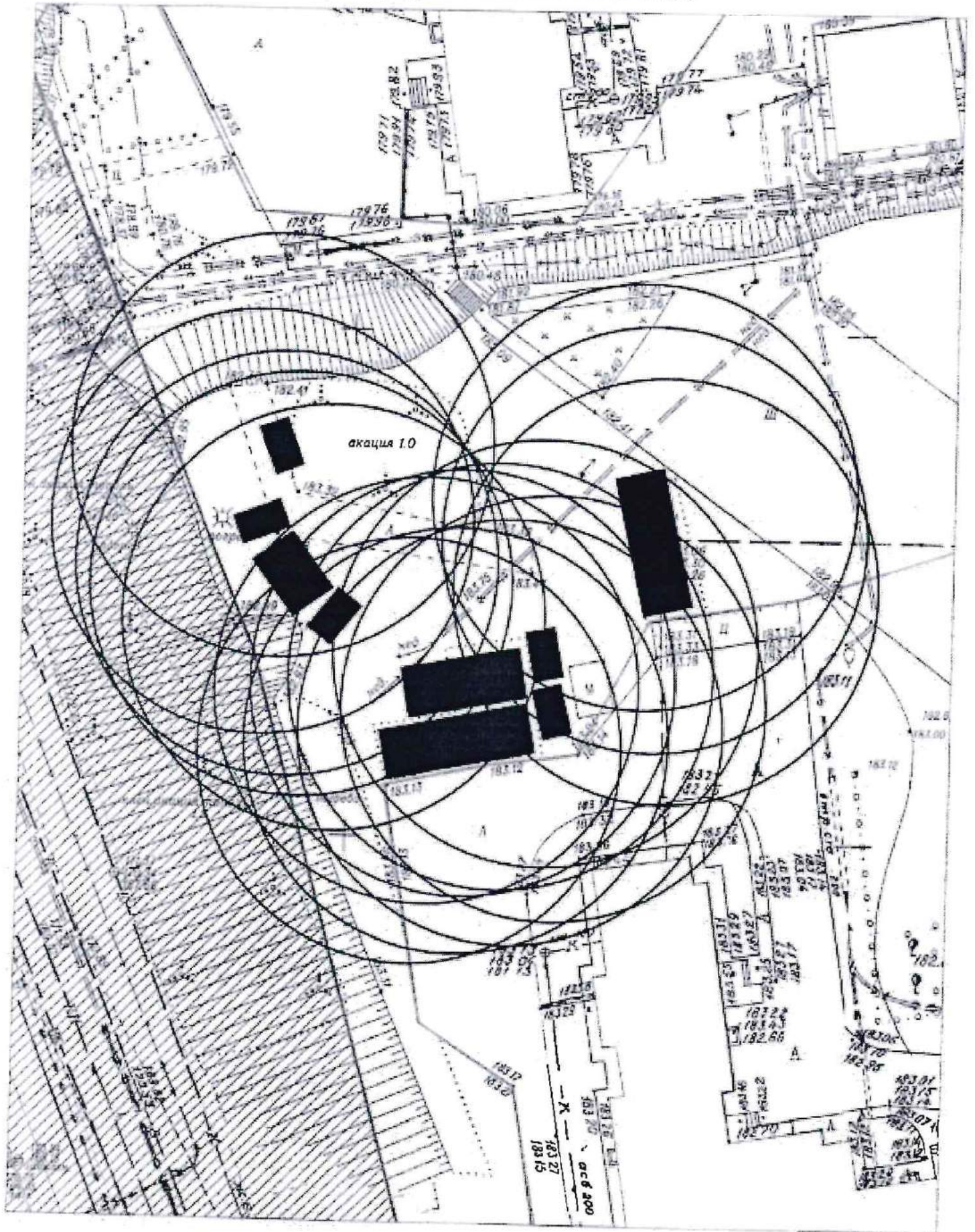
Карта-схема территории № 1265
по адресному ориентиру улица В. Высоцкого, 31/2
на топографическом плане М 1:500



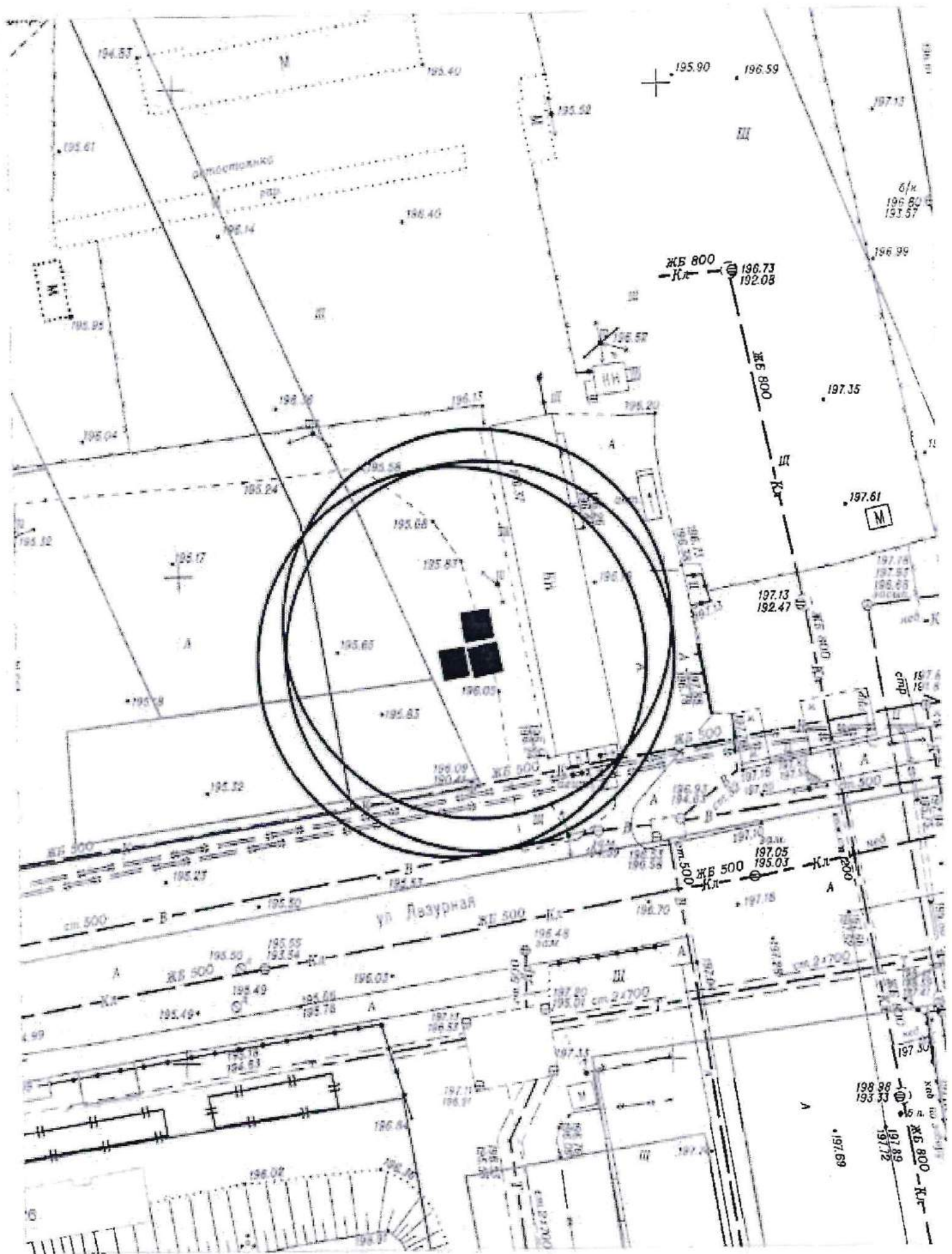
Карта-схема территории № 1266
по адресному ориентиру улица В. Высоцкого, 31 корпус 3
на топографическом плане М 1:500



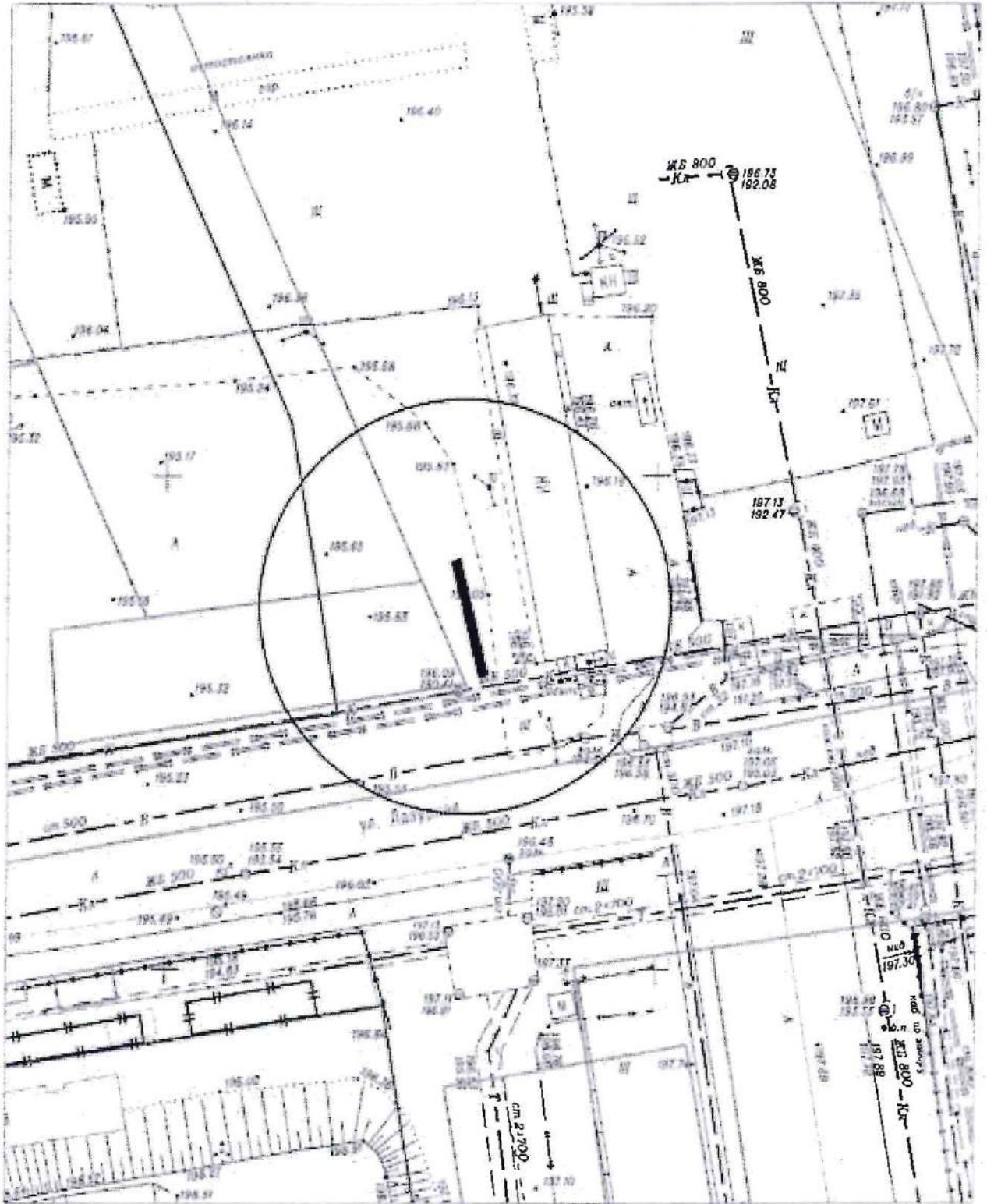
Карта-схема территории № 1267
по адресному ориентиру улица Лазурная, (6)
на топографическом плане М 1:500



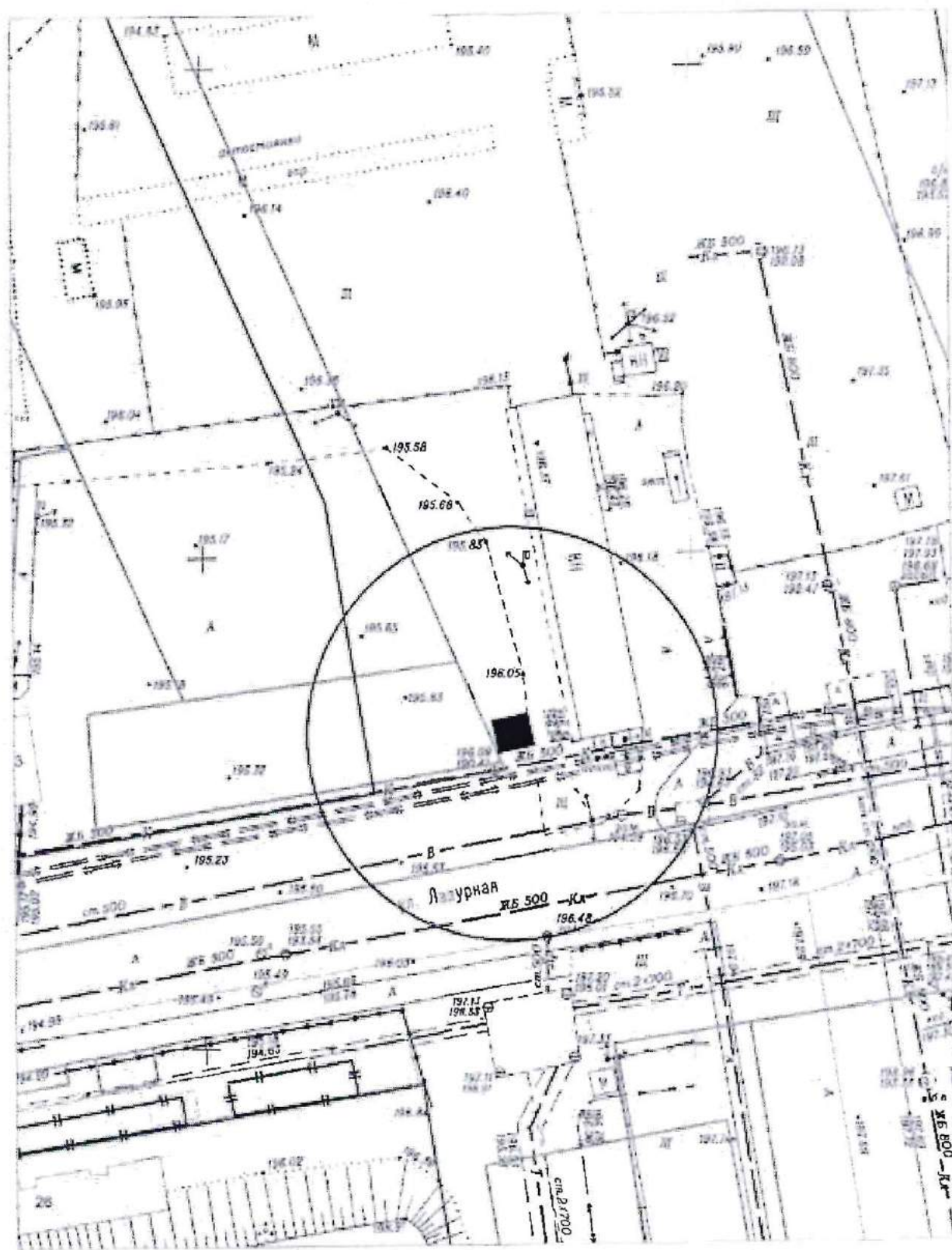
Карта-схема территории № 1268
По адресному ориентиру улица Лазурная 27Б
На топографическом плане М 1:500



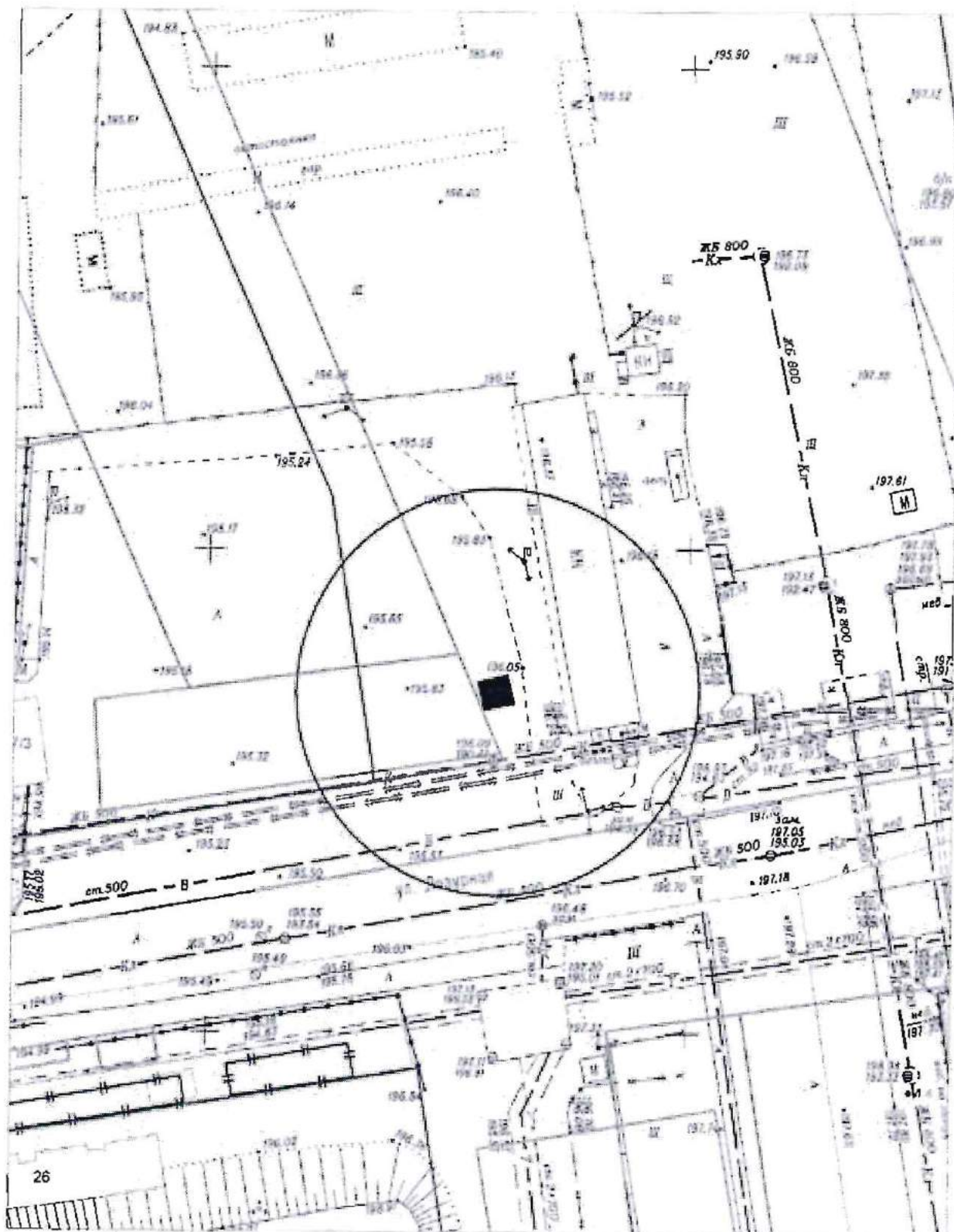
Карта-схема территории № 1269
по адресному ориентиру улица Лазурная, (27Б)
на топографическом плане М 1:500



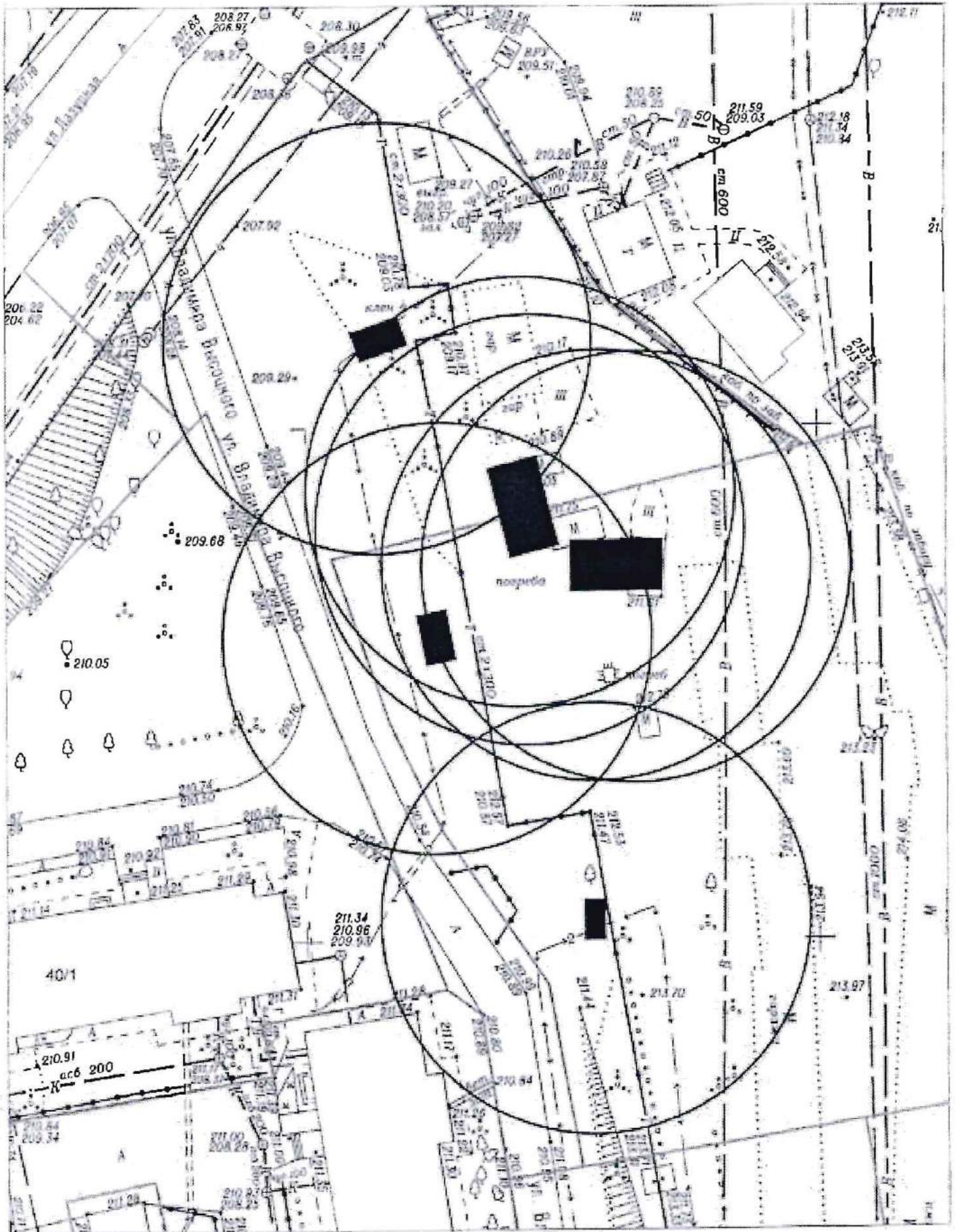
Карта-схема территории № 1270
по адресному ориентиру улица Лазурная, (27Б к. 1)
на топографической карте М 1:500



Карта-схема территории № 1271
по адресному ориентиру улица Лазурная, (27Б к. 1)
на топографическом плане М 1:500



Карта-схема территории № 1272
по адресному ориентиру улица В. Высоцкого, (40/1)
на топографическом плане М 1:500



Карта-схема территории № 1273
по адресному ориентиру улица Добролюбова, (205)
на топографическом плане М 1:500

